

PLANO PLURIANUAL

2018-2021

Lei Orçamentária Anual 2018

REGIONAL VI
TERRITÓRIO DE CIDADANIA DOS BAIROS:
EDSON QUEIROZ, SABIAGUABA,
SAPIRANGA/COITÉ



**Prefeitura de
Fortaleza**

Coordenadoria Especial de
Participação Social

Secretaria de Planejamento,
Orçamento e Gestão

Instituto de Planejamento
de Fortaleza

1. APRESENTAÇÃO

Este caderno faz parte do processo metodológico da participação social e objetiva orientar e facilitar a participação da sociedade de Fortaleza na proposição de prioridades para o Plano Plurianual de Fortaleza (PPA) 2018-2021 e Lei Orçamentária Anual (LOA) 2018.

Contém algumas informações técnicas necessárias para o entendimento do processo de planejamento das ações da gestão pública e, também, um conjunto de informações reunidas ao longo dos últimos quatro anos sobre o município de Fortaleza, entre elas, as necessidades apontadas a partir das propostas já construídas pela população nas discussões nos Territórios de Cidadania, nos Ciclos de Planejamento Participativo, nas oficinas realizadas nos grupos de bairro do Fortaleza 2040 e em outras instâncias de participação.

2. O PROCESSO DE PLANEJAMENTO MUNICIPAL

As ações governamentais são planejadas em 3 grandes instrumentos, definidos por lei (Constituição Federal/88, Lei de Responsabilidade Fiscal, Lei Orgânica do Município de Fortaleza) e integrados entre si.

PLANO PLURIANUAL – PPA

É o principal instrumento de planejamento da administração. Nele, são definidos os objetivos, os programas e as metas de governo para o período de 4 anos.

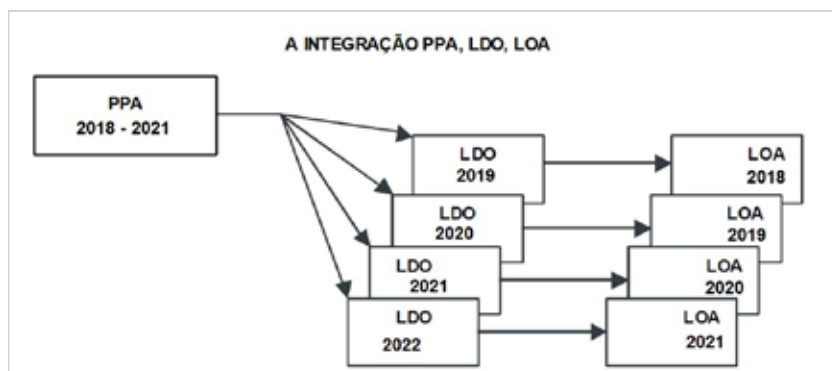
O Projeto de Lei do PPA deve ser encaminhado até 30 de agosto à Câmara de Vereadores, onde será discutido, votado e transformado em lei.

LEI DE DIRETRIZES ORÇAMENTÁRIAS – LDO

Tem um papel intermediário entre o PPA e a LOA, sendo um instrumento de planejamento no qual destacam-se as prioridades voltadas para a elaboração do orçamento. Deve ser aprovada pelo Legislativo, portanto, por lei.

LEI ORÇAMENTÁRIA ANUAL – LOA (Orçamento)

O orçamento estabelece a previsão de todas as receitas e despesas do exercício financeiro de todos os órgãos, sendo o instrumento que possibilita a execução das metas e das prioridades estabelecidas pela gestão consultando a sociedade, descrevendo um conjunto de ações a serem realizadas para atender a função pública.



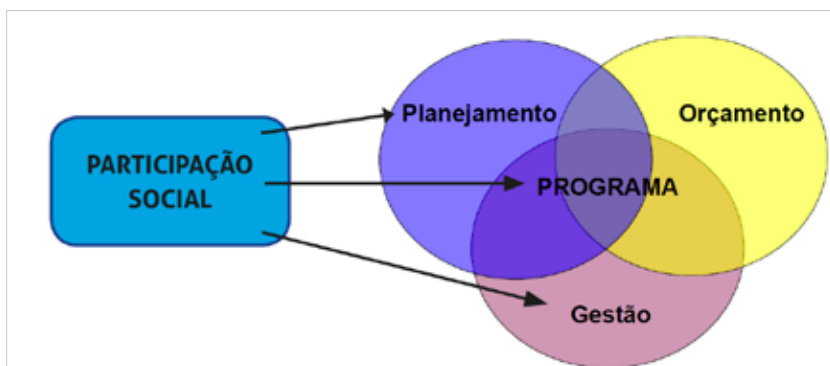
3. ENTENDENDO O PPA

Princípios

- **Dimensão territorial:** alocação dos investimentos com vistas a uma organização do território mais equilibrada.
- **Integração de políticas e programas:** visa otimizar os resultados da aplicação dos recursos, focalização do público-alvo e das áreas temáticas.
- **Monitoramento e a avaliação dos programas:** visa a melhoria contínua e mensurável da qualidade e produtividade dos bens e serviços públicos.
- **Estabelecimento de parcerias:** ampliar os recursos para financiamento dos investimentos.
- **Gestão estratégica dos programas:** gerenciamento intensivo dos programas estimuladores do crescimento.
- **Transparência:** ampla divulgação dos gastos e dos resultados obtidos.
- **Participação social:** permanente em todo o ciclo de gestão do PPA como instrumento de interação Estado e cidadão para aperfeiçoamento das políticas públicas.
- **O programa como unidade de gestão, orientado para resultados.**

PROGRAMA

Elemento central da integração do planejamento, orçamento e gestão:



ESTRUTURA DO PPA



Como é elaborado

O plano é formulado de modo democrático, mediante a parceria entre o governo e a sociedade, permitindo contemplar os principais anseios dos mais variados segmentos sociais, isto é, as necessidades eleitas pela população em articulação com as diretrizes governamentais.

A Base de elaboração PPA 2018/2021 será constituída pelos diversos planos já existentes, como o Plano Fortaleza 2040, Plano de Governo 2017 a 2020 e a avaliação do PPA 2014/2017.

Responsáveis pela elaboração

A Secretaria de Planejamento, Orçamento e Gestão (SEPOG), órgão coordenador do processo, com a contribuição e participação de todos os órgãos da Prefeitura.

Coordenadoria Especial de Participação Social (CEPS), Instituto de Planejamento de Fortaleza (IPLANFOR) e Secretarias Regionais coordenam a participação social com apoio da SEPOG.

Como a população pode participar e contribuir

A participação social se dará em encontros específicos realizados por Regional, onde serão promovidos debates e orientada a coleta das prioridades da população, no que se refere a programas e ações finalísticas.

4. UTILIZANDO O CADERNO

Este caderno contém informações e orientações que facilitarão a priorização das propostas para o PPA 2018-2021.

A população, por meio de reuniões de grupo, poderá apontar e justificar as prioridades do seu território, partindo de um conteúdo já existente.

MODELO DE RELATÓRIO

Encaminhar para e-mail: participacao-social.ceps@gmail.com

RELATÓRIO SINTÉTICO DE PROPOSIÇÕES DE PRIORIDADES AO PPA 2018-2021

Bairro ou conjunto de bairros	
Local(is) e data(s) da(s) reunião(ões)	
Ações prioritárias	DESCRIÇÃO (Descrever a ação: o que deverá ser feito, por quê, onde e outras informações que informem a prioridade)
1.	
2.	
3.	
4.	
Quem participou?	Anexar lista de participantes – Pessoas e instituições
Quem elaborou o Relatório?	Nome do(a) relator(a) e contatos

Para auxiliar nesta discussão, seguem organizadas informações sobre os bairros que compõem o território, a saber:

1. Quantitativo da população residente, o Índice de Desenvolvimento Humano (IDH) do bairro e o conjunto de assentamentos precários existentes no território.
2. Equipamentos públicos de educação, saúde e assistência social existentes no território.
3. Necessidades apontadas ao longo dos processos participativos ocorridos nos últimos anos: elaboração do Plano Fortaleza 2040, Ciclo de Planejamento Participativo e Projeto Abraça Fortaleza.
4. Demandas eleitas para compor as Leis Orçamentárias Anuais (LOAS) dos anos de 2016 e 2017.
5. **Algumas ações de governo já executadas, projetadas e/ou em andamento.**

Ressaltamos que este conjunto de informações pode conter incompletudes ou desatualizações. Assim, solicitamos a colaboração dos grupos na sua atualização. Para tanto, caso seja percebida alguma necessidade de atualização, solicitamos que sejam enviadas, juntamente com o relatório acima, as devidas inclusões e correções.

5. ACOMPANHAMENTO DAS AÇÕES DE GOVERNO

O acompanhamento das ações de governo é essencial para este processo. A população pode contar com importantes fontes oficiais de informação, tais como o georreferenciamento do programa de monitoramento dos programas prioritários de governo – MAPPFOR – e os documentos produzidos com finalidade de prestação de contas, como as mensagens de governo que, anualmente, são apresentadas na Câmara Municipal, todos disponíveis por meio da internet.

Informação do MAPPFOR

Site: www.fortaleza.ce.gov.br

Prefeitura de Fortaleza

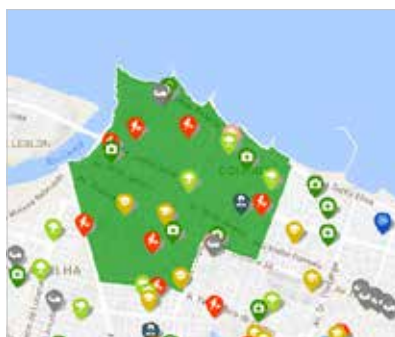
Perfil | A Cidade | Dados | Bibliotecas | Mídias

Legenda

- Educação
- Mobilidade
- Saúde
- Cidadania e Direitos Humanos
- Ciência Tecnologia e Inovação
- Criança e Adolescente
- Cultura
- Desenvolvimento Econômico



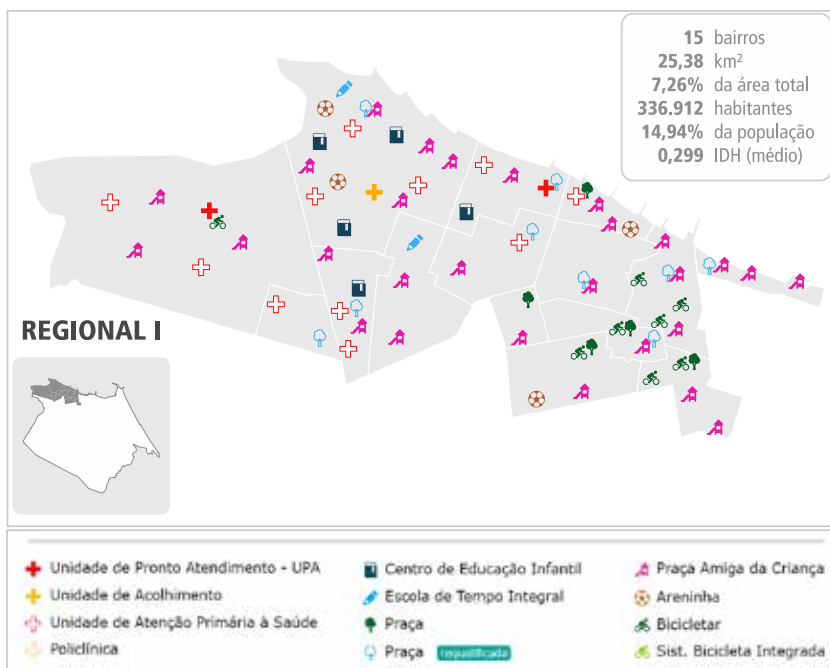
ALVARO WEYNE



BARRA DO CEARÁ



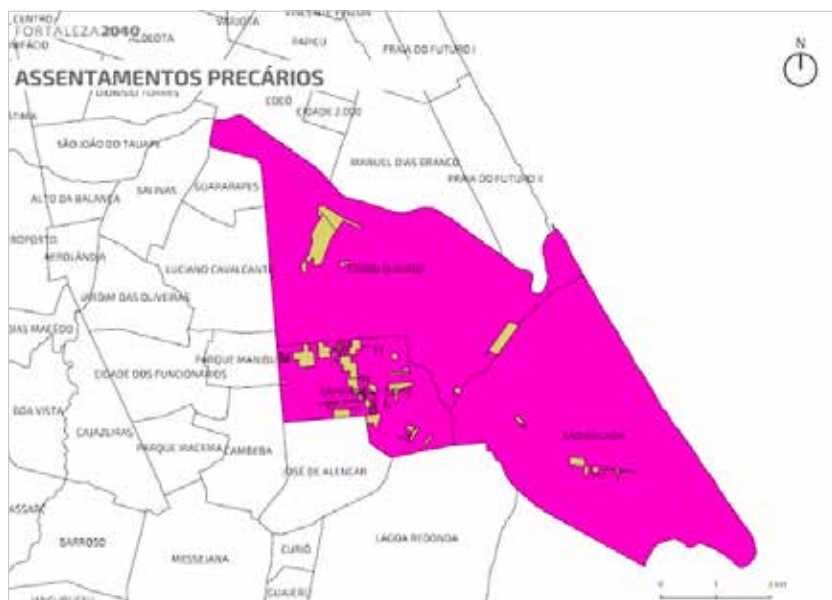
PRINCIPAIS AÇÕES DE GOVERNO REGIONALIZADAS 2013-2016



Fonte: Mensagem 2017

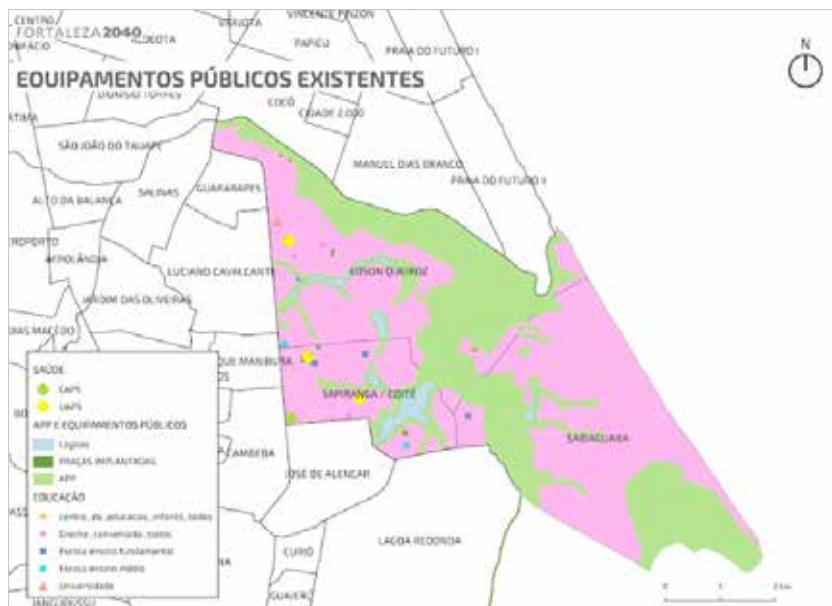
O TERRITÓRIO: COMPOSIÇÃO E DEMOGRAFIA

Bairro	IDH	População	Faixa Etária			% da população extremamente pobre
			% de População de 0 a 14 anos	% de População de 15 a 64 anos	% de População maior de 64 anos	
Edson Queiroz	0,35	20.291	20,52%	74,76%	4,72%	4,04%
Sabiaguaba	0,267	2.759	25,32%	69,82%	4,87%	5,38%
Sapiranga/Coité	0,362	23.399	25,58%	69,81%	4,61%	6,69%



Bairros	ASSENTAMENTOS PRECÁRIOS
Edson Queiroz	Baixada do Dendê Estrada de Salinas Dendê Rocinha Rua Francisco Dantas Comunidade Sabiaguaba Rua Sabiaguaba
Sabiaguaba	Rua Três Marias, Novo Alagadiço II
Sapiranga/Coité	Cachorro Morto Conj. Alvorada Lagoa Seca ou Alvorada Dendê (Q.38) Rua Marcelino Lopes Favela da Conquista ou Alecrim Rua Brig. Haroldo Veloso Rua Afonso Pena Vitória Cidade Leste Vila Uruca Rua Cons. Gomes de Freitas Pedro Miguel (Lagoa Seca) Nosso Sr. do Bonfim Parque Novo Paraiso Trecho II Dendê (q.168) Comunidade Lagoa do Coité Lagoa da Sapiranga Afonso Pena Rua da Faice Rua Pedro Miguel Comunidade Uruca Parque Novo Paraiso ou Olindina Moreira Rua Guiomar Riacho Doce Barro Duro Francisca Bezerra (Barro Duro) Travessa José Pedro Travessa São Lucas

EQUIPAMENTOS PÚBLICOS EXISTENTES



	EDSON QUEIROZ	SAPIRANGA/ COITÉ	SABIAGUABA
CENTRO DE EDUCAÇÃO INFANTIL	1		
CRECHE CONVENIADA	1	1	
ESCOLA DE ENSINO FUNDAMENTAL	2	5	1
ESCOLA DE TEMPO INTEGRAL			
ESCOLA DE ENSINO MÉDIO	1	1	
ESCOLA ESPECIAL			
CAPS		1	
HOSPITAL PARTICULAR			
HOSPITAL PÚBLICO			
POSTO DE SAÚDE (UAPS)	1	2	
UPA			

NECESSIDADES IDENTIFICADAS

Ao longo das consultas realizadas pelo Projeto Fortaleza 2040, no Ciclo de Planejamento Participativo da CEPS e em outros momentos participativos, foram identificadas algumas necessidades de ação governamental neste territorial, a saber:

BAIRRO	NECESSIDADES ELENCADAS		ENTRADA
Edson Queiroz	Acessibilidade	Na Av. Washington Soares, 235-367 a passarela não tem desenho universal e prejudica muito a travessia de pessoas com dificuldades de locomoção ou não.	FORTALEZA 2040
		Na Av. Washington Soares, 897-933, passarela não tem desenho universal e prejudica muito a travessia de pessoas com dificuldades de locomoção ou não.	FORTALEZA 2040
		Na Av. Washington Soares, 5277-5555, os pontos de travessia segura mais próximos são embaixo do Viaduto do Supermercado Frangolândia e a passarela em frente à saída principal do Shopping Iguatemi.	FORTALEZA 2040
		Na Av. Coronel Miguel Dias, 50, há falta de faixa de pedestre em um cruzamento, o que gera um pouco de confusão no pedestre na hora de atravessar.	FORTALEZA 2040
		Na Av. Paisagística, 2011, a área foi cercada recentemente de forma muito errada, evitando o fluxo de pessoas.	FORTALEZA 2040
		O local com calçada (Av. Paisagística, 2011) extremamente curta e perigosa, pois o peitoril é extremamente baixo para proteger de uma possível queda na entrada do túnel.	FORTALEZA 2040

BAIRRO	NECESSIDADES ELENCADAS		ENTRADA
Edson Queiroz	Acessibilidade	Na Av. Washington Soares, 162-228, o acesso à ciclovia é extremamente defeituoso sendo necessário o ciclista que vem das vias à direita atravessar 4 faixas de carro para ter acesso à ciclovia.	FORTALEZA 2040
	Ciclovias	Na Av. Washington Soares, 162-228, o acesso à ciclovia é extremamente defeituoso sendo necessário o ciclista que vem das vias à direita atravessar 4 faixas de carro para ter acesso à ciclovia.	FORTALEZA 2040
	Lixo	Na R. Valdevino, 92-118 a coleta de lixo, desde junho, não acontece com regularidade e os domicílios ficam desassistidos.	FORTALEZA 2040
	Segurança	Assaltos recorrentes, principalmente à noite. Endereço: R. Gov. Manoel de Castro Filho, 423	FORTALEZA 2040
Sapiranga	Lixo	Acúmulo de lixo às margens da Lagoa da Sapiranga.	GRUPO TERRITORIAL FORTALEZA 2040
		Solic. limpeza dos bueiros no entorno do campo do CBR, situado na Rua Michael Marcos de Melo, nº 72 – Sapiranga.	CEPS
	Conflitos	Existência de permanentes conflitos devido às brigas de territórios pelo tráfico de drogas.	GRUPO TERRITORIAL FORTALEZA 2040
Sapiranga/Coité	Saúde	Postos de saúde Monteiro de Moraes e Alvorada com baixa assiduidade dos médicos.	GRUPO TERRITORIAL FORTALEZA 2040
	Segurança	Existência de permanentes conflitos devido às brigas de territórios pelo tráfico de drogas.	
	Sistema Viário	Local com maior ocorrência de acidentes de trânsito: Engenheiro Lima Verde com Euclides Onofre de Souza.	GRUPO TERRITORIAL FORTALEZA 2040

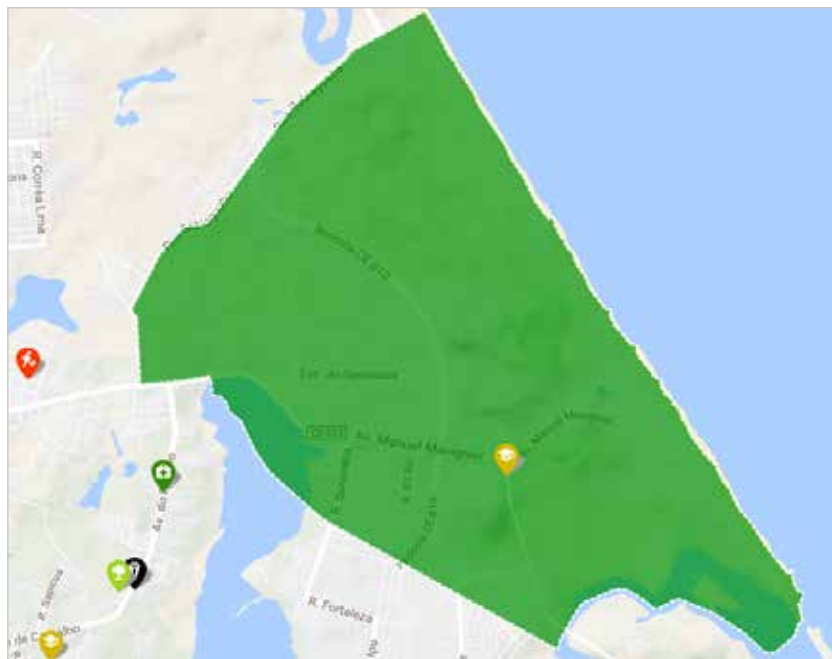
DEMANDAS ELEITAS PARA A LOA 2016				Regional VI - Território 31	
Bairro	Eixo	Título e Proponente da Demanda	Detalhes da Demanda	Endereço de Execução	A Demanda foi atendida?
Edson Queiroz	Infraestrutura	Calçamento Rita de Cássia Bezerra de Castro	Calçamento na Rua Jaime Almeida na comunidade do Dendê.	Rua Jaime Almeida	() SIM () NÃO () É prioridade
Edson Queiroz	Infraestrutura	Calçamento Rita de Cássia Bezerra de Castro	Calçamento na Rua Francisco Cavalcante na comunidade do Dendê.	Rua Francisco Cavalcante	() SIM () NÃO () É prioridade
Edson Queiroz	Infraestrutura	Calçamento Rita de Cássia Bezerra de Castro	Calçamento na Rua Francisco Dantas na comunidade do Dendê.	Rua Francisco Dantas	() SIM () NÃO () É prioridade
Sabiaguaba	NÃO APRESENTOU NENHUMA DEMANDA				
Sapiranga/Coité	Transporte	Abrigo de Coletivos Francisco Luiz Pereira Pinto	Abrigo de Coletivos para acolher os passageiros. Vizinho ao Posto De Saúde Monteiro de Moraes com maior amplitude.	Conjunto Alvorada	() SIM () NÃO () É prioridade
Sapiranga/Coité	Educação	Escola com Tempo Integral Antônio César Gomes da Silva	Escola com tempo integral na área da Comunidade Uruca.	Conjunto Alvorada	() SIM () NÃO () É prioridade

DEMANDAS ELEITAS PARA A LOA 2016				Regional VI - Território 31	
Bairro	Eixo	Título e Proponente da Demanda	Detalhes da Demanda	Endereço de Execução	A Demanda foi atendida?
Coacú	Transporte	Extensão de Linha Coletivo Antônio César Gomes da Silva	Extensão da Linha Coletiva.	Sapiranga	() SIM () NÃO () É prioridade
Coacú	Transporte	Construção de uma Creche Antônio César Gomes da Silva	Construção de uma creche.	Comunidade da Piçarreira	() SIM () NÃO () É prioridade

DEMANDAS ELEITAS PARA A LOA 2017				Regional VI - Território 31	
Bairro	Eixo	Título e Proponente da Demanda	Detalhes da Demanda	Endereço de Execução	A Demanda foi atendida?
Edson Queiroz	NÃO APRESENTOU NENHUMA DEMANDA				
Sabiaguaba	NÃO APRESENTOU NENHUMA DEMANDA				
Sapiranga/Coité	Educação	Construção de uma Creche Antônio Cesar Gomes da Silva	Construção de uma creche para as mães que trabalham fora e não tem a onde deixar seus filhos.	Comunidade da Piçarreira	() SIM () NÃO () É prioridade
Sapiranga/Coité	Educação	Escola com Tempo Integral Antônio Cesar Gomes da Silva	Escola com tempo integral para que os alunos saiam das ruas e para que eles tenham cursos profissionalizantes.	Sapiranga	() SIM () NÃO () É prioridade

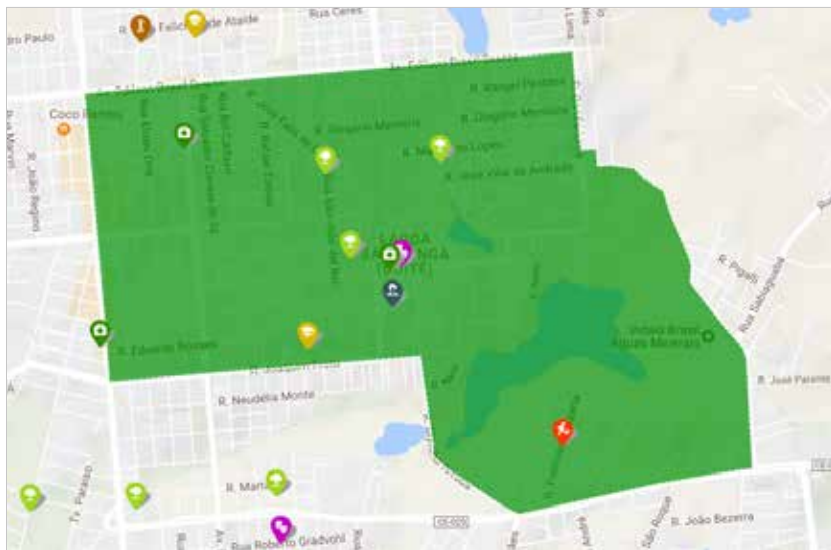
DEMANDAS ELEITAS PARA A LOA 2017				Regional VI - Território 31	
Bairro	Eixo	Título e Proponente da Demanda	Detalhes da Demanda	Endereço de Execução	A Demanda foi atendida?
Sapiranga/Coité	Habitação	Habitação para Área de Risco de Risco Antônio Cesar Gomes da Silva	Habitação para as pessoas da área de risco e que não podem pagar um aluguel digno.	Sapiranga	() SIM () NÃO () É prioridade

SABIAGUABA



- Centro de Educação Infantil – CEI Tipo B – Bairro Sabiaguaba.

SAPIRANGA/COITÉ



- Reforma da Unidade de Atenção Primária à Saúde – Hélio Góes/Conjunto Alvorada/SER VI Centro de Educação Infantil – CEI Tipo B – Bairro Sapiroanga.
- DRENURB – Drenagem Urbana nas ruas Marcelino Lopes e Firmo Ananias Cardoso e Napoleão Quezado, Bairro Sapiroanga – SER VI.
- Reforma da Unidade de Atenção Primária à Saúde – Monteiro de Moraes/Sapiroanga/Coité/SER VI.
- DRENURB – Drenagem Urbana nas ruas do Bairro Sapiroanga – SER VI.





**NO QUE VOCÊ PODE
CONTRIBUIR PARA
MELHORIA DA SUA
RUA, COMUNIDADE
OU DO SEU BAIRRO?**



Prefeitura de Fortaleza

Coordenadoria Especial de
Participação Social

Secretaria de Planejamento,
Orçamento e Gestão

Instituto de Planejamento
de Fortaleza