

PLANO PLURIANUAL

2018-2021

Lei Orçamentária Anual 2018

REGIONAL VI
TERRITÓRIO DE CIDADANIA DOS BAIRROS:
CAMBEBA, GUAJERU E MESSEJANA



**Prefeitura de
Fortaleza**

Coordenadoria Especial de
Participação Social

Secretaria de Planejamento,
Orçamento e Gestão

Instituto de Planejamento
de Fortaleza

É TEMPO DE PLANEJAR OS PRÓXIMOS 4 ANOS DA CIDADE

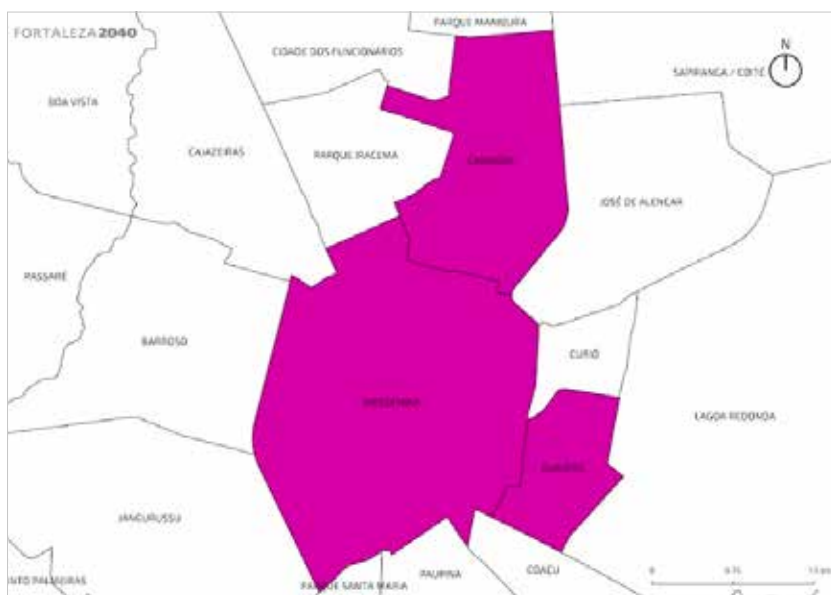
ELABORAÇÃO DO PLANO PLURIANUAL
2018-2021 e LOA 2018

CADERNO ORIENTADOR DA
PARTICIPAÇÃO SOCIAL

REGIONAL VI

TERRITÓRIO DE CIDADANIA DOS BAIRROS:

CAMBEBA, GUAJERU E MESSEJANA



IPLANFOR – CEPS – SEPOG

1. APRESENTAÇÃO

Este caderno faz parte do processo metodológico da participação social e objetiva orientar e facilitar a participação da sociedade de Fortaleza na proposição de prioridades para o Plano Plurianual de Fortaleza (PPA) 2018-2021 e Lei Orçamentária Anual (LOA) 2018.

Contém algumas informações técnicas necessárias para o entendimento do processo de planejamento das ações da gestão pública e, também, um conjunto de informações reunidas ao longo dos últimos quatro anos sobre o município de Fortaleza, entre elas, as necessidades apontadas a partir das propostas já construídas pela população nas discussões nos Territórios de Cidadania, nos Ciclos de Planejamento Participativo, nas oficinas realizadas nos grupos de bairro do Fortaleza 2040 e em outras instâncias de participação.

2. O PROCESSO DE PLANEJAMENTO MUNICIPAL

As ações governamentais são planejadas em 3 grandes instrumentos, definidos por lei (Constituição Federal/88, Lei de Responsabilidade Fiscal, Lei Orgânica do Município de Fortaleza) e integrados entre si.

PLANO PLURIANUAL – PPA

É o principal instrumento de planejamento da administração. Nele, são definidos os objetivos, os programas e as metas de governo para o período de 4 anos.

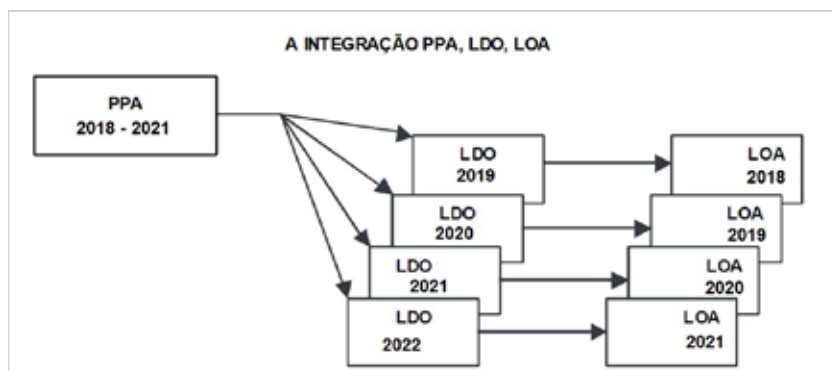
O Projeto de Lei do PPA deve ser encaminhado até 30 de agosto à Câmara de Vereadores, onde será discutido, votado e transformado em lei.

LEI DE DIRETRIZES ORÇAMENTÁRIAS – LDO

Tem um papel intermediário entre o PPA e a LOA, sendo um instrumento de planejamento no qual destacam-se as prioridades voltadas para a elaboração do orçamento. Deve ser aprovada pelo Legislativo, portanto, por lei.

LEI ORÇAMENTÁRIA ANUAL – LOA (Orçamento)

O orçamento estabelece a previsão de todas as receitas e despesas do exercício financeiro de todos os órgãos, sendo o instrumento que possibilita a execução das metas e das prioridades estabelecidas pela gestão consultando a sociedade, descrevendo um conjunto de ações a serem realizadas para atender a função pública.



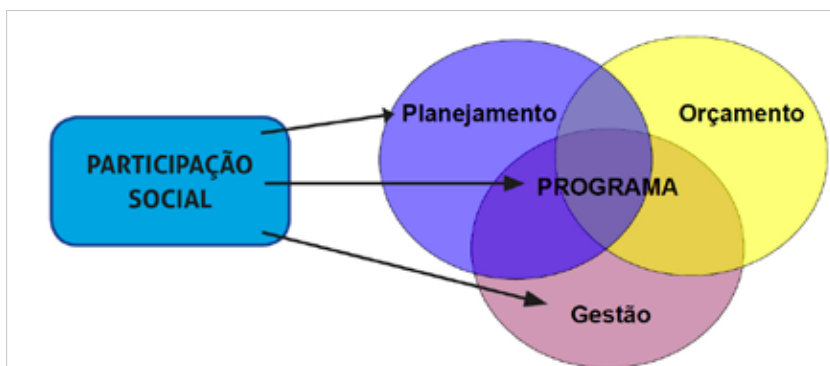
3. ENTENDENDO O PPA

Princípios

- **Dimensão territorial:** alocação dos investimentos com vistas a uma organização do território mais equilibrada.
- **Integração de políticas e programas:** visa otimizar os resultados da aplicação dos recursos, focalização do público-alvo e das áreas temáticas.
- **Monitoramento e a avaliação dos programas:** visa a melhoria contínua e mensurável da qualidade e produtividade dos bens e serviços públicos.
- **Estabelecimento de parcerias:** ampliar os recursos para financiamento dos investimentos.
- **Gestão estratégica dos programas:** gerenciamento intensivo dos programas estimuladores do crescimento.
- **Transparência:** ampla divulgação dos gastos e dos resultados obtidos.
- **Participação social:** permanente em todo o ciclo de gestão do PPA como instrumento de interação Estado e cidadão para aperfeiçoamento das políticas públicas.
- **O programa como unidade de gestão, orientado para resultados.**

PROGRAMA

Elemento central da integração do planejamento, orçamento e gestão:



ESTRUTURA DO PPA



Como é elaborado

O plano é formulado de modo democrático, mediante a parceria entre o governo e a sociedade, permitindo contemplar os principais anseios dos mais variados segmentos sociais, isto é, as necessidades eleitas pela população em articulação com as diretrizes governamentais.

A Base de elaboração PPA 2018/2021 será constituída pelos diversos planos já existentes, como o Plano Fortaleza 2040, Plano de Governo 2017 a 2020 e a avaliação do PPA 2014/2017.

Responsáveis pela elaboração

A Secretaria de Planejamento, Orçamento e Gestão (SEPOG), órgão coordenador do processo, com a contribuição e participação de todos os órgãos da Prefeitura.

Coordenadoria Especial de Participação Social (CEPS), Instituto de Planejamento de Fortaleza (IPLANFOR) e Secretarias Regionais coordenam a participação social com apoio da SEPOG.

Como a população pode participar e contribuir

A participação social se dará em encontros específicos realizados por Regional, onde serão promovidos debates e orientada a coleta das prioridades da população, no que se refere a programas e ações finalísticas.

4. UTILIZANDO O CADERNO

Este caderno contém informações e orientações que facilitarão a priorização das propostas para o PPA 2018-2021.

A população, por meio de reuniões de grupo, poderá apontar e justificar as prioridades do seu território, partindo de um conteúdo já existente.

MODELO DE RELATÓRIO

Encaminhar para e-mail: participacao-social.ceps@gmail.com

RELATÓRIO SINTÉTICO DE PROPOSIÇÕES DE PRIORIDADES AO PPA 2018-2021

Bairro ou conjunto de bairros	
Local(is) e data(s) da(s) reunião(ões)	
Ações prioritárias	DESCRIÇÃO (Descrever a ação: o que deverá ser feito, por quê, onde e outras informações que informem a prioridade)
1.	
2.	
3.	
4.	
Quem participou?	Anexar lista de participantes – Pessoas e instituições
Quem elaborou o Relatório?	Nome do(a) relator(a) e contatos

Para auxiliar nesta discussão, seguem organizadas informações sobre os bairros que compõem o território, a saber:

1. Quantitativo da população residente, o Índice de Desenvolvimento Humano (IDH) do bairro e o conjunto de assentamentos precários existentes no território.
2. Equipamentos públicos de educação, saúde e assistência social existentes no território.
3. Necessidades apontadas ao longo dos processos participativos ocorridos nos últimos anos: elaboração do Plano Fortaleza 2040, Ciclo de Planejamento Participativo e Projeto Abraça Fortaleza.
4. Demandas eleitas para compor as Leis Orçamentárias Anuais (LOAS) dos anos de 2016 e 2017.
5. **Algumas ações de governo já executadas, projetadas e/ou em andamento.**

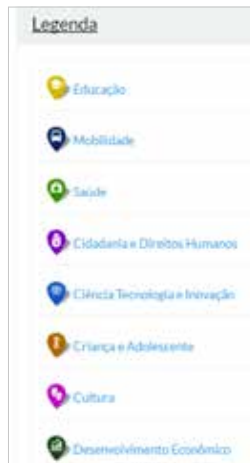
Ressaltamos que este conjunto de informações pode conter incompletudes ou desatualizações. Assim, solicitamos a colaboração dos grupos na sua atualização. Para tanto, caso seja percebida alguma necessidade de atualização, solicitamos que sejam enviadas, juntamente com o relatório acima, as devidas inclusões e correções.

5. ACOMPANHAMENTO DAS AÇÕES DE GOVERNO

O acompanhamento das ações de governo é essencial para este processo. A população pode contar com importantes fontes oficiais de informação, tais como o georreferenciamento do programa de monitoramento dos programas prioritários de governo – MAPPFOR – e os documentos produzidos com finalidade de prestação de contas, como as mensagens de governo que, anualmente, são apresentadas na Câmara Municipal, todos disponíveis por meio da internet.

Informação do MAPPFOR

Site: www.fortaleza.ce.gov.br



ALVARO WEYNE



BARRA DO CEARÁ

Informações SEPOG

Site: <https://planejamento.fortaleza.ce.gov.br>



https://planejamento.fortaleza.ce.gov.br

Portal de Planejamento e Gestão

Home | Planejamento | Gestão | Modelos Operacionais | Participação Social | Acessibilidade

Quem Somos | PPI e Mensagens à Câmara

Prefeitura de Fortaleza

NOVA CONVOCAÇÃO ANALISTA DE PLANEJAMENTO E GESTÃO

Saiba Mais



Portal de Planejamento e Gestão

Instrumentos de Planejamento e Monitoramento

Detalhes

Título por Super Link

Categoria: Instrumentos

Publicado: 07 Novembro 2016

Acesso: 305

PLANO PLURIANUAL 2014-2017

O Plano Plurianual define as diretrizes e Agenda Estratégica de governo para o próximo quadriênio. São seus instrumentos a meta para monitorar o desenvolvimento de qual se propõe. O PPI 2014-2017 da Prefeitura de Fortaleza integra-se com mais de 140 municípios do Ceará, sendo o primeiro para Fortaleza.

RELATÓRIO DE AVALIAÇÃO DO PPI 2014-2017

Relatório de Avaliação do PPI 2014-2017 - 1º ao 3º Trimestre 2015

RELATÓRIOS DE AVALIAÇÃO DO PPI 2011-2013

Relatório de Avaliação do PPI 2011-2013

MENSAGEM À CÂMARA MUNICIPAL

Mensagens à Câmara Municipal no governo do prefeito de Fortaleza de cada legislatura entre as eleições e as eleições de 2011 municipal reeleição e eleição:

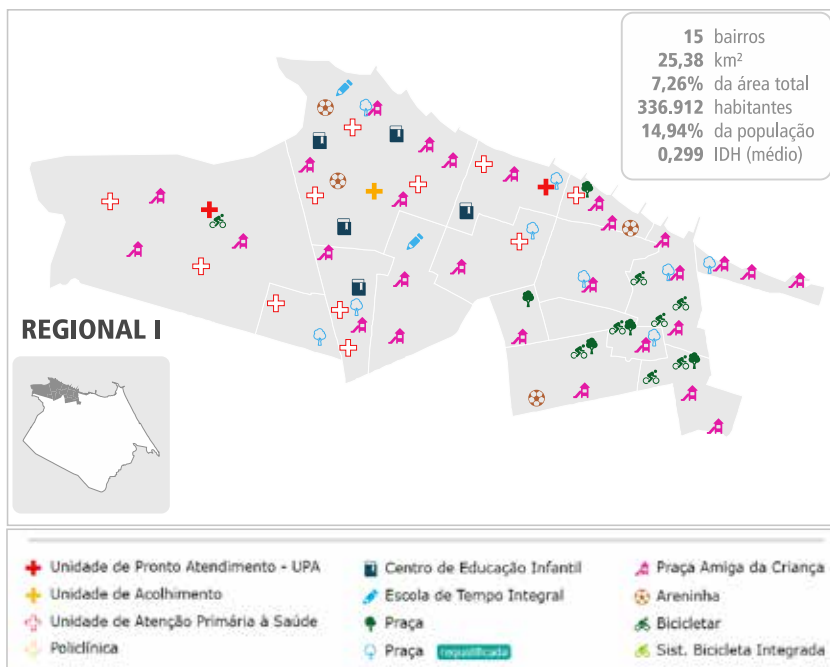
- Mensagem 2011
- Mensagem 2010
- Mensagem 2009
- Mensagem 2014
- Mensagem 2013

Área Digital

Fortaleza em Mapas



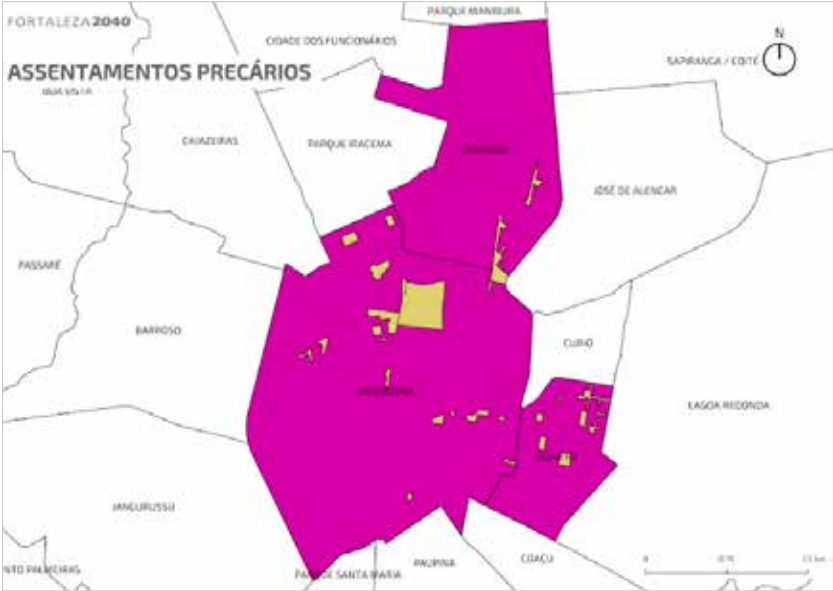
PRINCIPAIS AÇÕES DE GOVERNO REGIONALIZADAS 2013-2016



Fonte: Mensagem 2017

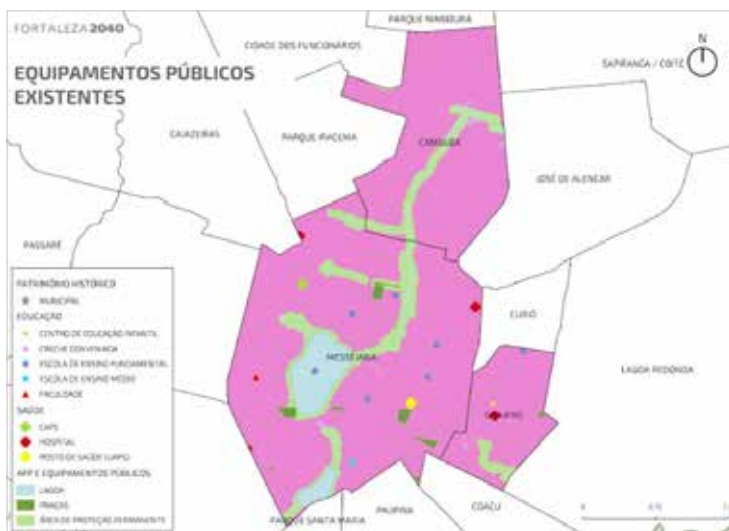
O TERRITÓRIO: COMPOSIÇÃO E DEMOGRAFIA

Bairro	IDH	População	Faixa Etária			% da população extremamente pobre
			% de População de 0 a 14 anos	% de População de 15 a 64 anos	% de População maior de 64 anos	
Cambeba	0,375	38.374	19,07%	74,65%	6,28%	1,85%
Guajeru	0,288	5.917	22,90%	72,27%	4,83%	5,07%
Messejana	0,517	5.428	19,93%	72,45%	7,62%	3,71%



Bairros	ASSENTAMENTOS PRECÁRIOS
Cambeba	Rua Inácio Moreira Travessa Maravilha Rua Joaquim Bento Ocupação da Granjinha Antigo Matadouro Rua Monte Alegre Novo Cambeba Amador Bueno Jardim Violeta ou Ocupação Rua Almeida Rego Praça Parque Iracema Parque Iracema Nicolau Coelho São Miguel/São Bernardo Parque Iracema Casa Coração Imaculado
Guajeru	Santa Rita Santa Tereza Nova Esperança Beco Francisco Geraldo de Souza (Visitada) Ocupação Nova Floresta
Messejana	Novo Alagadiço II

EQUIPAMENTOS PÚBLICOS EXISTENTES



	CAMBEBA	MESSEJANA	GUAJERÚ
CENTRO DE EDUCAÇÃO INFANTIL			1
CRECHE CONVENIADA			1
ESCOLA DE ENSINO FUNDAMENTAL		5	1
ESCOLA DE TEMPO INTEGRAL			
ESCOLA DE ENSINO MÉDIO		1	
ESCOLA ESPECIAL			
CAPS		1	
HOSPITAL PARTICULAR			
HOSPITAL PÚBLICO		2	1
POSTO DE SAÚDE (UAPS)		1	
UPA			

NECESSIDADES IDENTIFICADAS

Ao longo das consultas realizadas pelo Projeto Fortaleza 2040, no Ciclo de Planejamento Participativo da CEPS e em outros momentos participativos, foram identificadas algumas necessidades de ação governamental neste territorial, a saber:

BAIRRO	NECESSIDADES ELENCADAS		ENTRADA
Edson Queiroz	Acessibilidade	Na Av. Washington Soares, 235-367 a passarela não tem desenho universal e prejudica muito a travessia de pessoas com dificuldades de locomoção ou não.	FORTALEZA 2040
		Na Av. Washington Soares, 897-933 Passarela não tem desenho universal e prejudica muito a travessia de pessoas com dificuldades de locomoção ou não.	FORTALEZA 2040

BAIRRO	NECESSIDADES ELENCADAS		ENTRADA
Edson Queiroz	Acessibilidade	Na Av. Washington Soares, 5277-5555 os pontos de travessia segura mais próximos são embaixo do Viaduto do Supermercado Frangolândia e a passarela em frente à saída principal do Shopping Iguatemi.	FORTALEZA 2040
		Na Av. Coronel Miguel Dias, 50, há falta de faixa de pedestre em um cruzamento, o que gera um pouco de confusão no pedestre na hora de atravessar.	FORTALEZA 2040
		Na Av. Paisagística, 2011 a área foi cercada recentemente de forma muito errada, evitando o fluxo de pessoas.	FORTALEZA 2040
		O local com calçada (Av. Paisagística, 2011) extremamente curta e perigosa, pois o peitoril é extremamente baixo para proteger de uma possível queda na entrada do túnel.	FORTALEZA 2040
		Na Av. Washington Soares, 162-228, o acesso à ciclovia é extremamente defeituoso sendo necessário o ciclista que vem das vias à direita atravessar 4 faixas de carro. Para ter acesso à ciclovia.	FORTALEZA 2040
	Ciclovias	Na Av. Washington Soares, 162-228, o acesso à ciclovia é extremamente defeituoso sendo necessário o ciclista que vem das vias à direita atravessar 4 faixas de carro. para ter acesso à ciclovia.	FORTALEZA 2040
	Lixo	Na R. Valdevino, 92-118 a coleta de lixo, desde junho, não acontece com regularidade e os domicílios ficam desassistidos.	FORTALEZA 2040
	Segurança	Assaltos recorrentes, principalmente à noite. Endereço: R. Gov. Manoel de Castro Filho, 423.	FORTALEZA 2040

BAIRRO	NECESSIDADES ELENCADAS		ENTRADA
Sapiranga	Lixo	Acúmulo de lixo às margens da Lagoa da Sapiranga.	GRUPO TERRITORIAL FORTALEZA 2040
		Solic. Limpeza dos bueiros no entorno do campo do CBR, situado na Rua Michael Marcos de Melo, nº 72 – Sapiranga.	CEPS
	Conflitos	Existência de permanentes conflitos devido às brigas de territórios pelo tráfico de drogas.	GRUPO TERRITORIAL
Sapiranga/Coité	Saúde	Postos de saúde Monteiro de Moraes e Alvorada com baixa assiduidade dos médicos.	GRUPO TERRITORIAL FORTALEZA 2040
	Segurança	Existência de permanentes conflitos devido às brigas de territórios pelo tráfico de drogas.	GRUPO TERRITORIAL FORTALEZA 2040
	Sistema Viário	Local com maior ocorrência de acidentes de trânsito: Engenheiro Lima Verde com Euclides Onofre de Souza.	GRUPO TERRITORIAL FORTALEZA 2040

DEMANDAS ELEITAS PARA A LOA 2016				Regional VI - Território 28	
Bairro	Eixo	Título e Proponente da Demanda	Detalhes da Demanda	Endereço de Execução	A Demanda foi atendida?
Cambeba	Infraestrutura	Construção de Praça Maria Audeniza Silva	Construção de uma praça na Av.Washington Soares esquina com Olímpio Leite.	Rua Olímpio Leite	() SIM () NÃO () É prioridade
Cambeba	Infraestrutura	Transporte Coletivo Maria Audeniza Silva	Criação de linha do transporte coletivo beneficiando a comunidade do Carrapicho.	Comunidade do Carrapicho	() SIM () NÃO () É prioridade
Guajeru	NÃO APRESENTOU NENHUMA DEMANDA				

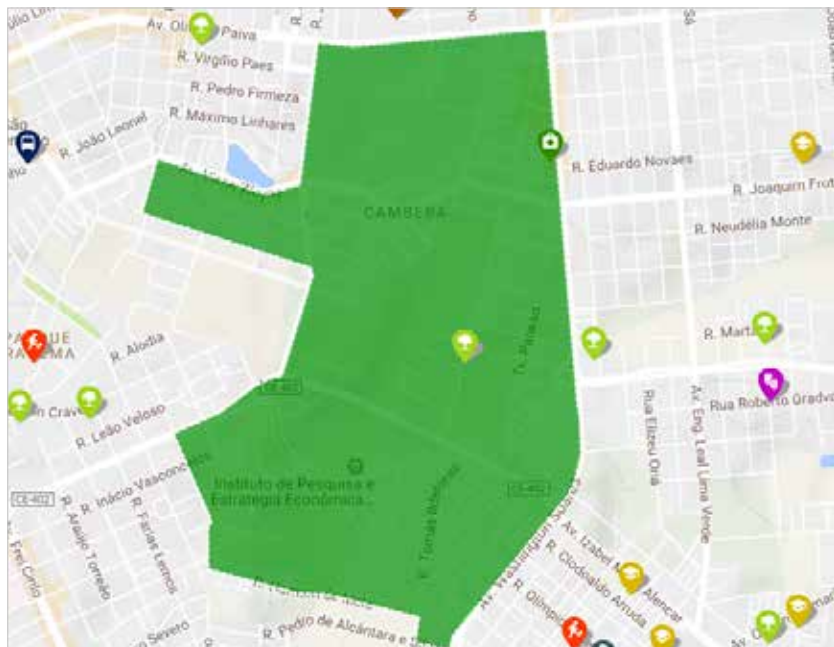
DEMANDAS ELEITAS PARA A LOA 2016				Regional VI - Território 28	
Bairro	Eixo	Título e Proponente da Demanda	Detalhes da Demanda	Endereço de Execução	A Demanda foi atendida?
Messejana	Habitação	Moradia João Evangelista de Sousa	Atendimento para famílias cadastradas na Habitafor.	Messejana	() SIM () NÃO () É prioridade
Messejana	Infraestrutura	Construção de um Posto de Saúde Valdi José da Costa	Para atender a comunidade do São Bernardo e adjacências.	Rua Frederico Severo no Parque Iracema	() SIM () NÃO () É prioridade
Messejana	Infraestrutura	Padronizar Calçadas Valdi José da Costa	Padronizar todas as calçadas e todas as ruas do Conjunto São Bernardo	Conjunto São Bernardo	() SIM () NÃO () É prioridade
Messejana	Meio Ambiente	Urbanização Valdi José da Costa	Urbanização com o calçadão do Sangrador da Lagoa de Messejana, da Rua Cel. João Oliveira até a Rua Pedro de Alcântara no Conjunto São Bernardo que passa por dentro do terreno da Cavalaria Militar.	Conjunto São Bernardo	() SIM () NÃO () É prioridade

DEMANDAS ELEITAS PARA A LOA 2017				Regional VI - Território 28	
Bairro	Eixo	Título e Proponente da Demanda	Detalhes da Demanda	Endereço de Execução	A Demanda foi atendida?
Cambeba	NÃO APRESENTOU NENHUMA DEMANDA				

DEMANDAS ELEITAS PARA A LOA 2017				Regional VI - Território 28	
Bairro	Eixo	Título e Proponente da Demanda	Detalhes da Demanda	Endereço de Execução	A Demanda foi atendida?
Guajeru	NÃO APRESENTOU NENHUMA DEMANDA				
Messejana	NÃO APRESENTOU NENHUMA DEMANDA				

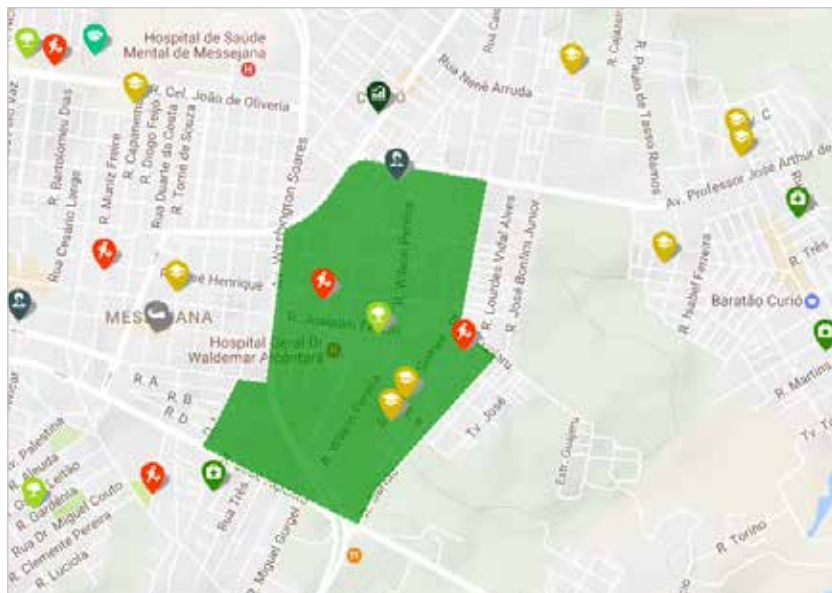
AÇÕES DA PREFEITURA

CAMBEBA



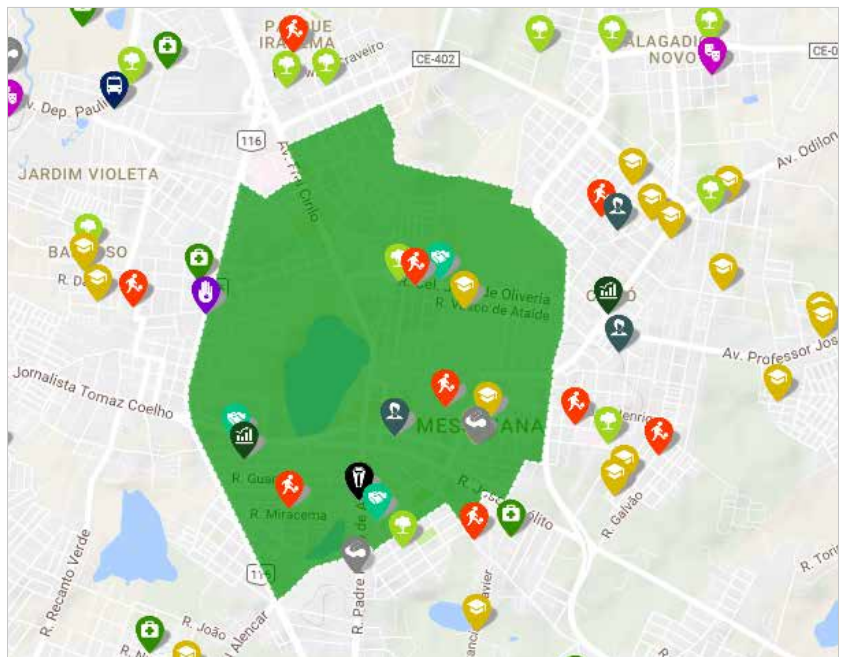
- DRENURB – Drenagem Urbana nos Bairros Luciano Cavalcante, Cambeba, José de Alencar – SR II, VI.
- Reforma do Hospital Distrital Gonzaga Mota de Messejana – HDGMM.

GUAJERU



- Construção de Centro de Educação Infantil – Conclusão em 2017.
- Centro de Educação Infantil – CEI Tipo 1 – Bairro Guajeru.

MESSEJANA



- Centro de Educação Infantil – CEI Tipo B – Bairro Messejana.
- Reforma e Manutenção de Equipamentos Urbanos e Prédios Públicos situados em áreas de abrangência da SR VI.
- Escola em Tempo Integral – Bairro Messejana – SER VI.
- Construção de Areninhas Acadêmicas ao Ar Livre Banco da Periferia.
- Reforma e Pavimentação Poliédrica Nova.
- Serviços de Manutenção Preventiva, Corretiva e Reforma de Praças e Parques Públicos.
- Reforma e Urbanização da Praça do Parque do Manoeiro em Messejana.
- Recuperação de Espaços Públicos (reforma de praças e canteiros).
- Serviços de Reforma da cobertura dos Boxes do Mercado Público de Messejana.
- Implantação de Núcleos do Sistema Público de Emprego – SINE/PMF Agentes da Leitura/Implementação da ação Agentes de Leitura em Fortaleza-CE Prêmio Festejos Juninos.



**NO QUE VOCÊ PODE
CONTRIBUIR PARA
MELHORIA DA SUA
RUA, COMUNIDADE
OU DO SEU BAIRRO?**



Prefeitura de Fortaleza

Coordenadoria Especial de
Participação Social

Secretaria de Planejamento,
Orçamento e Gestão

Instituto de Planejamento
de Fortaleza