

PLANO PLURIANUAL

2018-2021

Lei Orçamentária Anual 2018

REGIONAL III

TERRITÓRIO DE CIDADANIA DOS BAIRROS:
ANTÔNIO BEZERRA, AUTRAN NUNES,
DOM LUSTOSA, OLAVO OLIVEIRA E QUINTINO CUNHA



**Prefeitura de
Fortaleza**

Coordenadoria Especial de
Participação Social

Secretaria de Planejamento,
Orçamento e Gestão

Instituto de Planejamento
de Fortaleza

É TEMPO DE PLANEJAR OS PRÓXIMOS 4 ANOS DA CIDADE

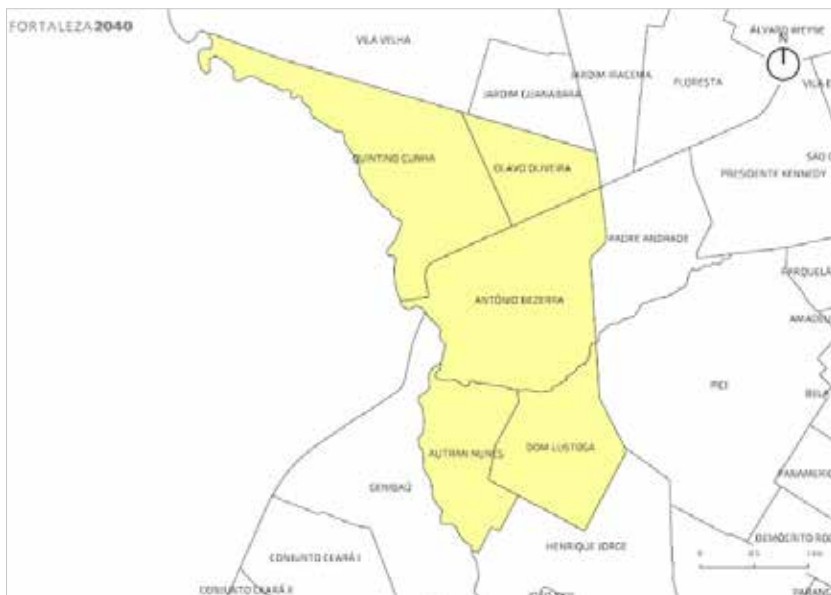
ELABORAÇÃO DO PLANO PLURIANUAL
2018-2021 e LOA 2018

CADERNO ORIENTADOR DA
PARTICIPAÇÃO SOCIAL

REGIONAL III

TERRITÓRIO DE CIDADANIA DOS BAIROS:

**ANTÔNIO BEZERRA, AUTRAN NUNES,
DOM LUSTOSA, OLAVO OLIVEIRA E QUINTINO CUNHA**



IPLANFOR – CEPS – SEPOG

1. APRESENTAÇÃO

Este caderno faz parte do processo metodológico da participação social e objetiva orientar e facilitar a participação da sociedade de Fortaleza na proposição de prioridades para o Plano Plurianual de Fortaleza (PPA) 2018-2021 e Lei Orçamentária Anual (LOA) 2018.

Contém algumas informações técnicas necessárias para o entendimento do processo de planejamento das ações da gestão pública e também um conjunto de informações reunidas ao longo dos últimos quatro anos sobre o município de Fortaleza, entre elas, as necessidades apontadas a partir das propostas já construídas pela população nas discussões nos Territórios de Cidadania, nos Ciclos de Planejamento Participativo, nas oficinas realizadas nos grupos de bairro do Fortaleza 2040 e em outras instâncias de participação.

2. O PROCESSO DE PLANEJAMENTO MUNICIPAL

As ações governamentais são planejadas em 3 grandes instrumentos, definidos por lei (Constituição Federal/88, Lei de Responsabilidade Fiscal, Lei Orgânica do Município de Fortaleza) e integrados entre si.

PLANO PLURIANUAL – PPA

É o principal instrumento de planejamento da administração. Nele, são definidos os objetivos, os programas e as metas de governo para o período de 4 anos.

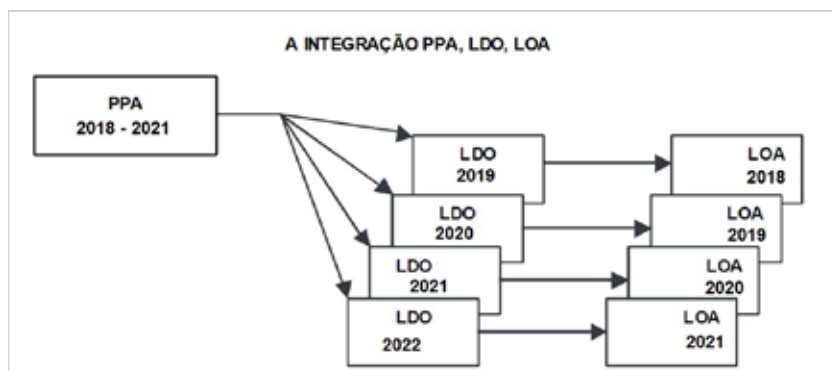
O Projeto de Lei do PPA deve ser encaminhado até 30 de agosto à Câmara de Vereadores, onde será discutido, votado e transformado em lei.

LEI DE DIRETRIZES ORÇAMENTÁRIAS – LDO

Tem um papel intermediário entre o PPA e a LOA, sendo um instrumento de planejamento no qual destacam-se as prioridades voltadas para a elaboração do orçamento. Deve ser aprovada pelo Legislativo, portanto, por lei.

LEI ORÇAMENTÁRIA ANUAL – LOA (Orçamento)

O orçamento estabelece a previsão de todas as receitas e despesas do exercício financeiro de todos os órgãos, sendo o instrumento que possibilita a execução das metas e das prioridades estabelecidas pela gestão, consultando a sociedade, descrevendo um conjunto de ações a serem realizadas para atender a função pública.



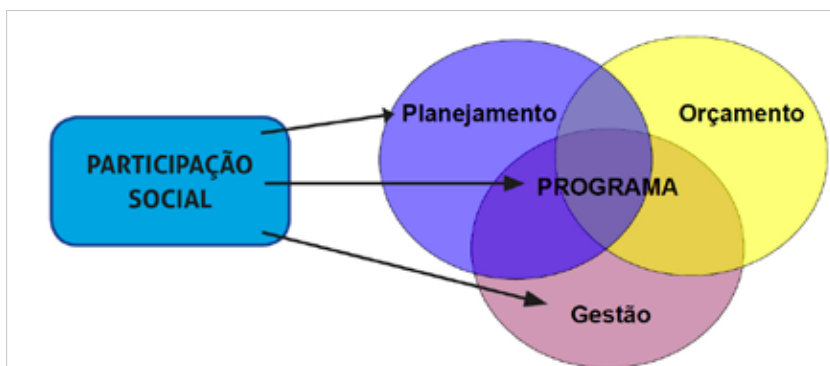
3. ENTENDENDO O PPA

Princípios

- **Dimensão territorial:** alocação dos investimentos com vistas a uma organização do território mais equilibrada.
- **Integração de políticas e programas:** visa otimizar os resultados da aplicação dos recursos, focalização do público-alvo e das áreas temáticas.
- **Monitoramento e a avaliação dos programas:** visa a melhoria contínua e mensurável da qualidade e produtividade dos bens e serviços públicos.
- **Estabelecimento de parcerias:** ampliar os recursos para financiamento dos investimentos.
- **Gestão estratégica dos programas:** gerenciamento intensivo dos programas estimuladores do crescimento.
- **Transparência:** ampla divulgação dos gastos e dos resultados obtidos.
- **Participação social:** permanente em todo o ciclo de gestão do PPA como instrumento de interação Estado e cidadão para aperfeiçoamento das políticas públicas.
- **O programa como unidade de gestão, orientado para resultados.**

PROGRAMA

Elemento central da integração do planejamento, orçamento e gestão:



ESTRUTURA DO PPA



Como é elaborado

O plano é formulado de modo democrático, mediante a parceria entre o governo e a sociedade, permitindo contemplar os principais anseios dos mais variados segmentos sociais, isto é, as necessidades eleitas pela população em articulação com as diretrizes governamentais.

A Base de elaboração PPA 2018/2021 será constituída pelos diversos planos já existentes, como o Plano Fortaleza 2040, Plano de Governo 2017 a 2020 e a avaliação do PPA 2014/2017.

Responsáveis pela elaboração

A Secretaria de Planejamento, Orçamento e Gestão (SEPOG), órgão coordenador do processo, com a contribuição e participação de todos os órgãos da Prefeitura.

Coordenadoria Especial de Participação Social (CEPS), Instituto de Planejamento de Fortaleza (IPLANFOR) e Secretarias Regionais coordenam a participação social com apoio da SEPOG.

Como a população pode participar e contribuir

A participação social se dará em encontros específicos realizados por Regional, onde serão promovidos debates e orientada a coleta das prioridades da população, no que se refere a programas e ações finalísticas.

4. UTILIZANDO O CADERNO

Este caderno contém informações e orientações que facilitarão a priorização das propostas para o PPA 2018-2021.

A população, por meio de reuniões de grupo, poderá apontar e justificar as prioridades do seu território, partindo de um conteúdo já existente.

MODELO DE RELATÓRIO

Encaminhar para e-mail: participacaosocial.ceps@gmail.com

MODELO DE RELATÓRIO

Encaminhar para e-mail: participacao-social.ceps@gmail.com

RELATÓRIO SINTÉTICO DE PROPOSIÇÕES DE PRIORIDADES AO PPA 2018-2021

Bairro ou conjunto de bairros	
Local(is) e data(s) da(s) reunião(ões)	
Ações prioritárias	DESCRIÇÃO (Descrever a ação: o que deverá ser feito, por quê, onde e outras informações que informem a prioridade)
1.	
2.	
3.	
4.	
Quem participou?	Anexar lista de participantes – Pessoas e instituições
Quem elaborou o Relatório?	Nome do(a) relator(a) e contatos

Para auxiliar nesta discussão, seguem organizadas informações sobre os bairros que compõem o território, a saber:

1. Quantitativo da população residente, o Índice de Desenvolvimento Humano (IDH) do bairro e o conjunto de assentamentos precários existentes no território.
2. Equipamentos públicos de educação, saúde e assistência social existentes no território.
3. Necessidades apontadas ao longo dos processos participativos ocorridos nos últimos anos: elaboração do Plano Fortaleza 2040, Ciclo de Planejamento Participativo e Projeto Abraça Fortaleza.
4. Demandas eleitas para compor as Leis Orçamentárias Anuais (LOAS) dos anos de 2016 e 2017.
5. **Algumas ações de governo já executadas, projetadas e/ou em andamento.**

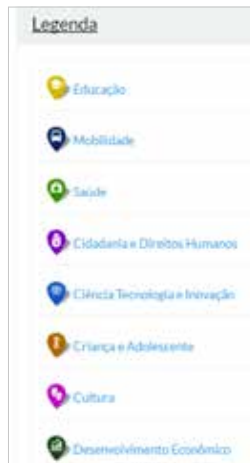
Ressaltamos que este conjunto de informações pode conter incompletudes ou desatualizações. Assim, solicitamos a colaboração dos grupos na sua atualização. Para tanto, caso seja percebida alguma necessidade de atualização, solicitamos que sejam enviadas, juntamente com o relatório acima, as devidas inclusões e correções.

5. ACOMPANHAMENTO DAS AÇÕES DE GOVERNO

O acompanhamento das ações de governo é essencial para este processo. A população pode contar com importantes fontes oficiais de informação, tais como o georreferenciamento do programa de monitoramento dos programas prioritários de governo – MAPPFOR – e os documentos produzidos com finalidade de prestação de contas, como as mensagens de governo que, anualmente, são apresentadas na Câmara Municipal, todos disponíveis por meio da internet.

Informação do MAPPFOR

Site: www.fortaleza.ce.gov.br



ALVARO WEYNE



BARRA DO CEARÁ

Informações SEPOG

Site: <https://planejamento.fortaleza.ce.gov.br>



https://planejamento.fortaleza.ce.gov.br

Portal de Fortaleza

Canal
Planejamento e Gestão

Home | Planejamento | Gestão | Modelos Operacionais | Participação Social | Acessibilidade

Quem Somos | PPI e Mensagens à Câmara

NOVA CONVOCAÇÃO ANALISTA DE PLANEJAMENTO E GESTÃO

Prefeitura de Fortaleza

Saiba Mais



Portal de Fortaleza

Canal
Planejamento e Gestão

Home | Planejamento | Gestão | Modelos Operacionais | Participação Social | Acessibilidade

Instrumentos de Planejamento e Monitoramento

Área Digital

Fortaleza em Mapas

PLANO PLURIANUAL 2014-2017
O Plano Plurianual define as diretrizes e Agenda Estratégica de governo para as próximas quatro anos. São seus instrumentos a meta para monitorar o desenvolvimento de qual se propõe. O PPI 2014-2017 da Prefeitura integra-se com mais de 140 municípios do Município, postado no Conselho Fiscal para Fortaleza. [CLIQUE AQUI PARA SAUBER O QUE É PPI](#)

RELATÓRIO DE AVALIAÇÃO DO PPI 2014-2017
Análise de Plano Plurianual 2014-2017 - Maio de 2014-2017

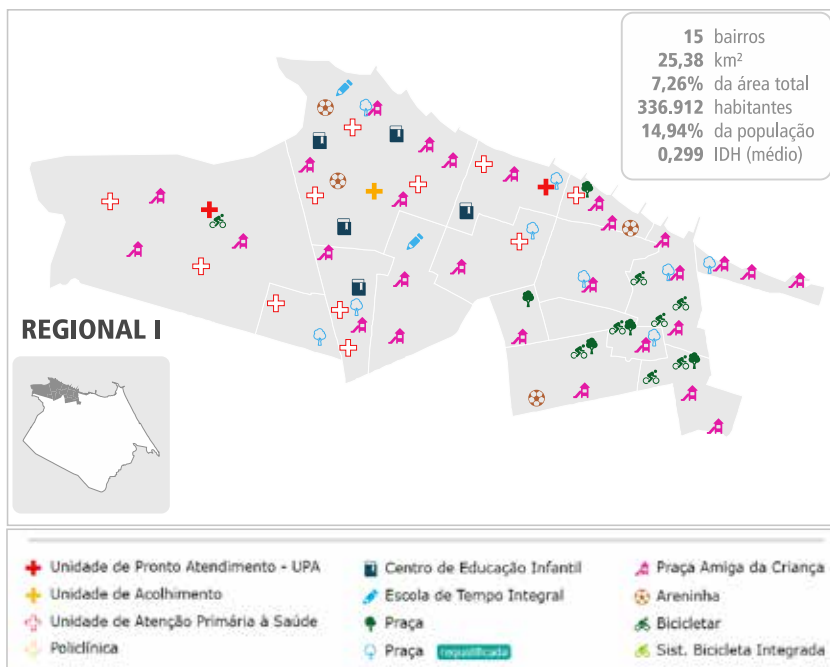
RELATÓRIOS DE AVALIAÇÃO DO PPI 2011-2013
Relatório de Avaliação Anual de Exercício 2013
Relatório de Avaliação Anual de Exercício 2012

MENSAGENS À CÂMARA MUNICIPAL
O Conselho Municipal de Planejamento e Gestão apresenta ao Conselho Municipal de Planejamento e Gestão as mensagens à Câmara Municipal no governo de Fortaleza de cada um dos mandatos entre os anos de 2011 e 2015.

- Mensagem 2015
- Mensagem 2014
- Mensagem 2013
- Mensagem 2012
- Mensagem 2011



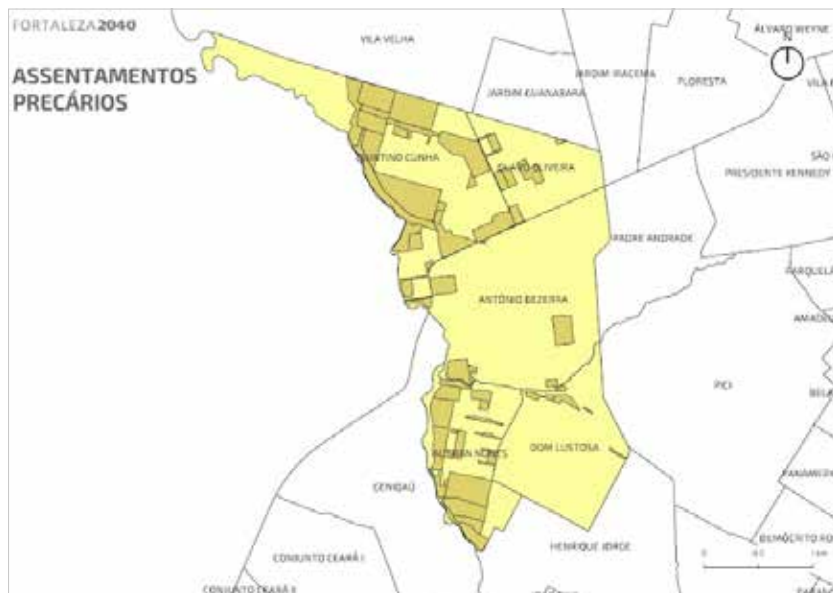
PRINCIPAIS AÇÕES DE GOVERNO REGIONALIZADAS 2013-2016



Fonte: Mensagem 2017

O TERRITÓRIO: COMPOSIÇÃO E DEMOGRAFIA

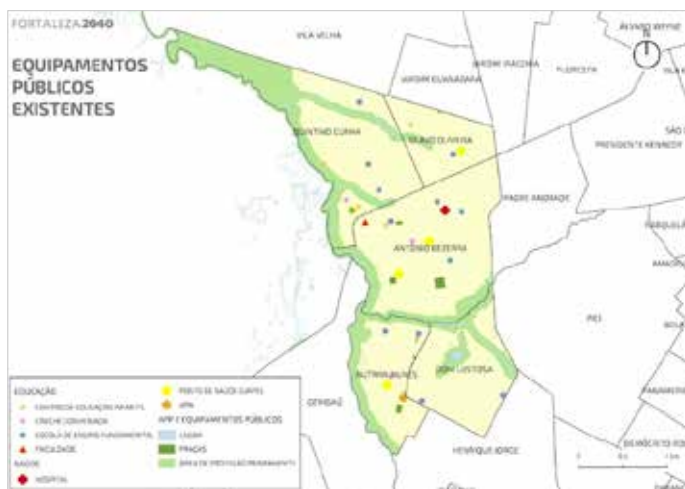
Bairro	IDH	População	Faixa Etária			% da população extremamente pobre
			% de População de 0 a 14 anos	% de População de 15 a 64 anos	% de População maior de 64 anos	
Antônio Bezerra	0,358	25.846	20,77%	71,48%	7,75%	4,17%
Autran Nunes	0,182	21.208	27,40%	68,06%	4,54%	7,83%
Dom Lustosa	0,32	13.147	22,76%	70,65%	6,59%	3,60%
Olavo Oliveira	0,23					
Quintino Cunha	0,222	47.277	25,18%	70,21%	4,62%	7,40%



Bairros	ASSENTAMENTOS PRECÁRIOS
Antônio Bezerra	Unidos Venceremos Tupinambá da Frota I Comunidade Alto do Bode Rua Tenente Viena Rua Pedro Melo Rua Cetama Conj. Resid. Hipólito Pamplona/S. Vicente de Paula/RFFSA/BR-222
Autran Nunes	Rua Daniel de Castro Veneza/Daniel Castro Travessa Alvorada Rua Azevedo Perdigão Sem Nome Rua Gago Cardoso Rua Barão de Cotegipe Reassentamento Morro do Ouro Rua Curitiba Parque Maranguapinho Comunidade Beira Rio I e II/Sem Terra Graco Cardoso Do Cal – Goiânia Favela do Canil Comunidade Beco do Cal
Dom Lustosa	Dom Lustosa Comunidade da Chesf Travessa Mara Rua Tarcílio Peixoto Rua Conselheiro Araújo Lima
Olavo Oliveira	

<p>Quintino Cunha</p>	<p>Santa Filomena/Rua São Vicente de Paula Ilha Dourada Conjunto Quintino Cunha/Pontilândia Sulamita Portela Do Corrente/Favela do Canal/Alto Jerusalém Malvinas Rua Moura da Silva Emília Gonçalves/Maranguapinho I José Goiânia (Santa Filomena) Emília Gonçalves/Maranguapinho II Transbordo Antenas Rua João Tinoco Favela de Plástico Conjunto São Francisco I "Aldeota Sul" Favela da Muriçoca Baixada dos Milagres Santa Edwirges Monte Rei Comunidade Sossego/Muriçoca Conjunto Mangueiral Travessa Brasil Do Cal Bubu Comunidade Travessa Maranguapinho</p>
------------------------------	--

EQUIPAMENTOS PÚBLICOS EXISTENTES



	ANTÔNIO BEZERRA	AUTRAN NUNES	DOM LUSTOSA	OLAVO OLIVEIRA	QUINTINO CUNHA
CENTRO DE EDUCAÇÃO INFANTIL	1			1	2
CRECHE CONVENIADA	1	1			1
ESCOLA DE ENSINO FUNDAMENTAL	4	2	2	1	4
ESCOLA DE TEMPO INTEGRAL					
ESCOLA DE ENSINO MÉDIO					
ESCOLA ESPECIAL					
CAPS					
HOSPITAL PARTICULAR					
HOSPITAL PÚBLICO	1				
POSTO DE SAÚDE (UAPS)	2	1		1	1
UPA		1			

NECESSIDADES IDENTIFICADAS

Ao longo das consultas realizadas pelo Projeto Fortaleza 2040, no Ciclo de Planejamento Participativo da CEPS e em outros momentos participativos, foram identificadas algumas necessidades de ação governamental neste territorial, a saber:

BAIRRO	NECESSIDADES ELENCADAS	ENTRADA	
Antônio Bezerra	Acessibilidade	Falta de divulgação de informações referentes aos serviços de utilidade pública por parte do CRAS.	Grupo Territorial Fortaleza 2040
		Falta de um núcleo descentralizado do Conselho Tutelar no bairro, tendo em vista que a sede do órgão funciona no bairro João XXIII.	Grupo Territorial Fortaleza 2040
		Falta de programas com maior assistência para as comunidades, bem como falta de atendimento permanente nos CRAS. Falta de programas para pessoas com deficiência.	Grupo Territorial Fortaleza 2040

BAIRRO	NECESSIDADES ELENCADAS		ENTRADA
Autran Nunes	Pavimentação	Avenidas e ruas mal pavimentadas.	Grupo Territorial Fortaleza 2040
	Conflitos	Disputa de território de comércio de drogas. Crimes e assaltos frequentes em todo o bairro, principalmente nas ruas, na saída das escolas, nas praças, nos ônibus (muito frequentemente).	Grupo Territorial Fortaleza 2040
	Esporte	Informações acerca da existência de projeto de requalificação da quadra de esportes, situada na Rua Macapá, quase esquina com a Rua Porto Alegre.	CEPS
	Lixo	Serviço incompleto nas ruas Curitiba e Virgílio de Moraes.	Grupo Territorial Fortaleza 2040
	Produtividade e Competitividade	Apoio a feiras de artesanato, cooperativas de artesãos, costureiras, doceiras e outras atividades econômicas.	Grupo Territorial Fortaleza 2040
	Saúde	Problemas de lotação nas UPAS.	Grupo Territorial Fortaleza 2040
	Segurança	Resolução às disputas de território de comércio drogas. Crimes e assaltos frequentes em todo o bairro, principalmente nas ruas, na saída das escolas, nas praças, nos ônibus (muito frequentemente).	Grupo Territorial Fortaleza 2040
Quintino Cunha	Acessibilidade	Poucos recursos de profissionais. ONG sem documentação.	Grupo Territorial Fortaleza 2040
	Água	Abastecimento irregular.	Grupo Territorial Fortaleza 2040
	Conflitos	Disputa por território pelo tráfico de drogas.	Grupo Territorial Fortaleza 2040
	Lixo	Há lugares de difícil acesso que prejudicam a coleta.	Grupo Territorial Fortaleza 2040
	Pavimentação	Faltam asfalto e manutenção em algumas ruas.	Grupo Territorial Fortaleza 2040
	Produtividade e Competitividade	Apoio ao setor de artesanatos.	Grupo Territorial Fortaleza 2040
	Segurança	Combate à disputa por território pelo tráfico de drogas.	Grupo Territorial Fortaleza 2040

DEMANDAS ELEITAS PARA A LOA 2016				Regional III - Território 10	
Bairro	Eixo	Título e Proponente da Demanda	Detalhes da Demanda	Endereço de Execução	A Demanda foi atendida?
Antônio Bezerra	NÃO APRESENTOU NENHUMA DEMANDA				
Autran Nunes	NÃO APRESENTOU NENHUMA DEMANDA				
Dom Lustosa	NÃO APRESENTOU NENHUMA DEMANDA				
Quintino Cunha	Educação	Construção de uma Escola Tarcísio Brito de Oliveira.	Construção de Escola de Tempo Integral de Ensino Fundamental I e II.	Quintino Cunha	() SIM () NÃO () É prioridade
	Segurança	Posto Policial Francisca Lidiana Ribeiro da Silva.	Grande índice de violência.	Praça do Colégio CERE	() SIM () NÃO () É prioridade
	Esporte e Lazer	Construção de uma Praça Francisca Lidiana Ribeiro da Silva.	Construção de uma praça para beneficiar os moradores do bairro.	Rua 4	() SIM () NÃO () É prioridade
	Infraestrutura	Abertura de Ruas Maria Erisvalda Ferreira.	Da Rua Tenente Lira até Perdigão Sampaio, Rua Edina Neves até a Rua 3, Rua Milton Barbosa da Rua 1 à Rua Ipiranga.	Bairro Quintino Cunha	() SIM () NÃO () É prioridade
	Educação	Construção de uma Escola de Tempo Integral Vanessa Cristina Alves da Silva.	Obs.: Existe terreno na Avenida Alípio dos Santos.	Avenida Alípio dos Santos	() SIM () NÃO () É prioridade

DEMANDAS ELEITAS PARA A LOA 2016				Regional III - Território 10	
Bairro	Eixo	Título e Proponente da Demanda	Detalhes da Demanda	Endereço de Execução	A Demanda foi atendida?
Quintino Cunha	Educação	Escola de Tempo Integral Francisca Lidiana Ribeiro da Silva.	Falta de Escola de Tempo Integral no bairro Quintino Cunha, sendo implantada em qualquer local do bairro.	Bairro Quintino Cunha	() SIM () NÃO () É prioridade

DEMANDAS ELEITAS PARA A LOA 2017				Regional III - Território 10	
Bairro	Eixo	Título e Proponente da Demanda	Detalhes da Demanda	Endereço de Execução	A Demanda foi atendida?
Antônio Bezerra	Esporte e Lazer	Transformação do Estádio Municipal Antony Costa, em Areninha José Cordeiro Lima.	O Estádio Municipal Antony Costa anualmente passa por uma manutenção da grama natural em um período de 4 meses, ficando assim sem utilidade para a população.	Rua Hugo Victor, s/nº	() SIM () NÃO () É prioridade
	Esporte e Lazer	Transformação do Estádio Municipal Antony Costa em Areninha Ieda Maria Moreira Mendes.	O citado Estádio passa um período de 4 meses paralisado em virtude da manutenção do gramado natural, sendo que na Areninha é grama sintética, causando, assim, ociosidade aos moradores deste bairro.	Rua Hugo Victor, s/nº	() SIM () NÃO () É prioridade
	Esporte e Lazer	Transformação do Estádio Municipal Antony Costa em uma Areninha Antônia Ismênia Moreira Mendes.	Devido à manutenção do gramado, o nosso campo passa quatro a cinco meses fechado.	Rua Hugo Victor	() SIM () NÃO () É prioridade

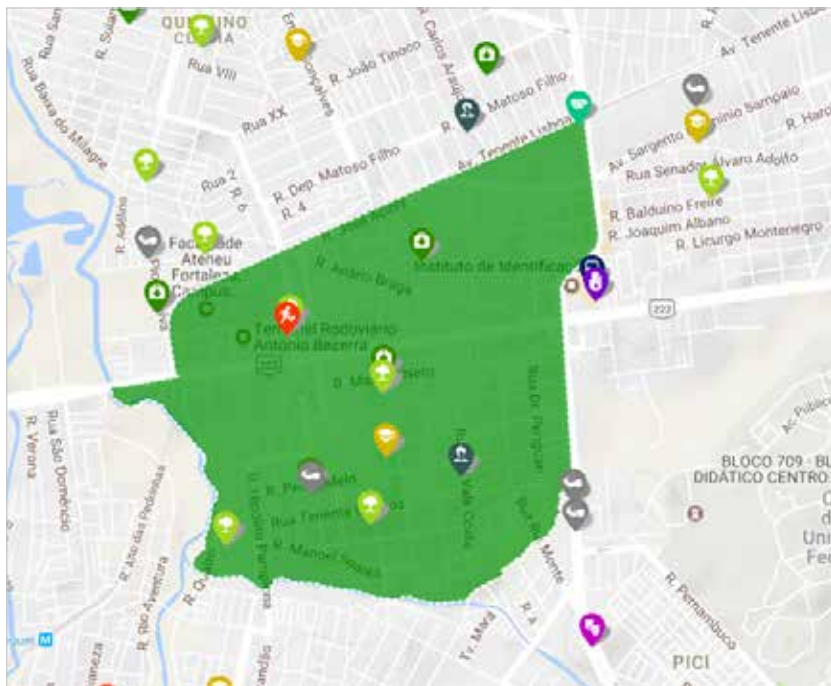
DEMANDAS ELEITAS PARA A LOA 2017				Regional III - Território 10	
Bairro	Eixo	Título e Proponente da Demanda	Detalhes da Demanda	Endereço de Execução	A Demanda foi atendida?
Autran Nunes	NÃO APRESENTOU NENHUMA DEMANDA				
Dom Lustosa	Saúde	Construção de uma Unidade Básica de Saúde Moacir Quintela de Moura.	A construção dessa unidade de saúde irá beneficiar a comunidade em diversos fatores, pois todos os atendimentos de saúde no nosso bairro estão sendo feitos em uma unidade que fica no bairro do Antônio Bezerra. Além de ser muito longe para as crianças, mulheres grávidas e idosos, existe a dificuldade de transporte, pois nem todo dia que os moradores precisam de uma consulta ou qualquer atendimento têm dinheiro para pagar suas paisagens, além do perigo à noite para pegar as fichas para realizar exames laboratoriais ou consultas.	Rua Tarciso Peixoto, s/nº	() SIM () NÃO () É prioridade

DEMANDAS ELEITAS PARA A LOA 2017				Regional III - Território 10	
Bairro	Eixo	Título e Proponente da Demanda	Detalhes da Demanda	Endereço de Execução	A Demanda foi atendida?
Quintino Cunha	Infraestrutura	Construção e Cobertura Canal, início na Rua Edna Neves, Final na Rua Major Adelino Regina Marta de Oliveira	A resolução dessa demanda irá proporcionar um grande benefício às pessoas que moram em torno, pois quando chove, além de alagar as casas, gera diversas patologias decorrentes de insetos e micoses, como as viroses que estão atacando nos dias atuais.	Início na Rua Edna Neves e indo até o final da Rua Major Adelino.	() SIM () NÃO () É prioridade
	Infraestrutura	Cobertura do Canteiro Central da Avenida Independência Regina Marta de Oliveira	É importante que essa obra tenha início na Avenida Coronel Carvalho e vá até o final da Avenida Independência, na Ilha Dourada, pois a resolução dessa demanda irá beneficiar a comunidade em diversos fatores, como melhoria na qualidade de vida das pessoas.	Avenida Independência até o final	() SIM () NÃO () É prioridade
	Infraestrutura	Construção de uma Creche na comunidade do Ilha Dourada Regina Marta de Oliveira	Essa demanda irá beneficiar a comunidade, carente de tudo, e que as mães precisam trabalhar em casa para sobreviver.	Comunidade do Ilha Dourada, Quintino Cunha	() SIM () NÃO () É prioridade
	Infraestrutura	Construção do Canteiro Central da Avenida Emília Gonçalves Antônio Edimilson de Amorim Marques	O mesmo irá beneficiar a comunidade com uma melhor qualidade de vida.	Avenida Emília Gonçalves	() SIM () NÃO () É prioridade

DEMANDAS ELEITAS PARA A LOA 2017				Regional III - Território 10	
Bairro	Eixo	Título e Proponente da Demanda	Detalhes da Demanda	Endereço de Execução	A Demanda foi atendida?
Quintino Cunha	Infraestrutura	Aberturas das ruas Tenente Lima, Perdigão Sampaio, Edna Neves, Baixa do Milagre Maria Celina de Souza Silva	Essas ruas citadas estão sendo alagadas todo inverno, causando vários transtornos para a comunidade.	As ruas citadas	() SIM () NÃO () É prioridade
	Infraestrutura	Reforma do Canteiro Central, com troca da iluminação atual Vanessa Cristina Alves da Silva	Essa reforma irá beneficiar a comunidade em diversos fatores, tais como segurança, melhorias na mobilidade urbana, dentre outros.	Avenida Emília Gonçalves, em toda sua extensão	() SIM () NÃO () É prioridade

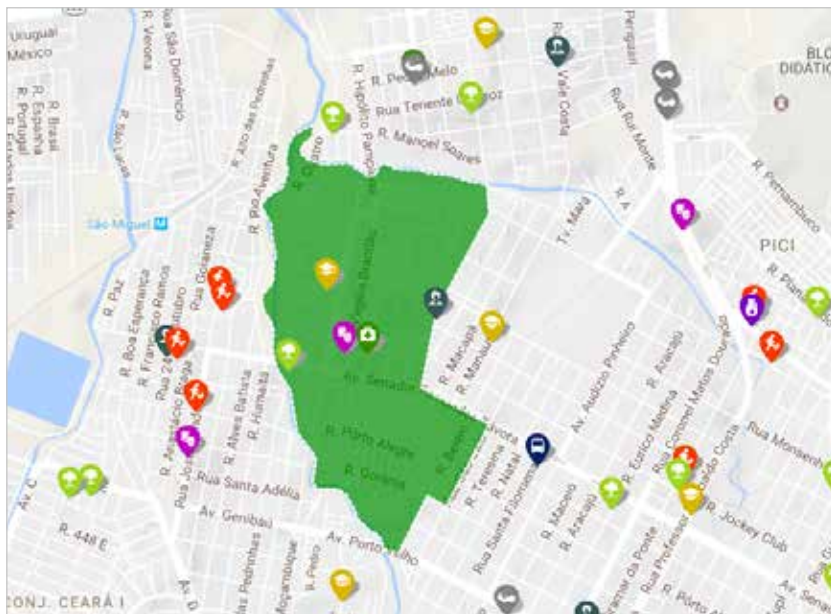
AÇÕES DA PREFEITURA

ANTÔNIO BEZERRA



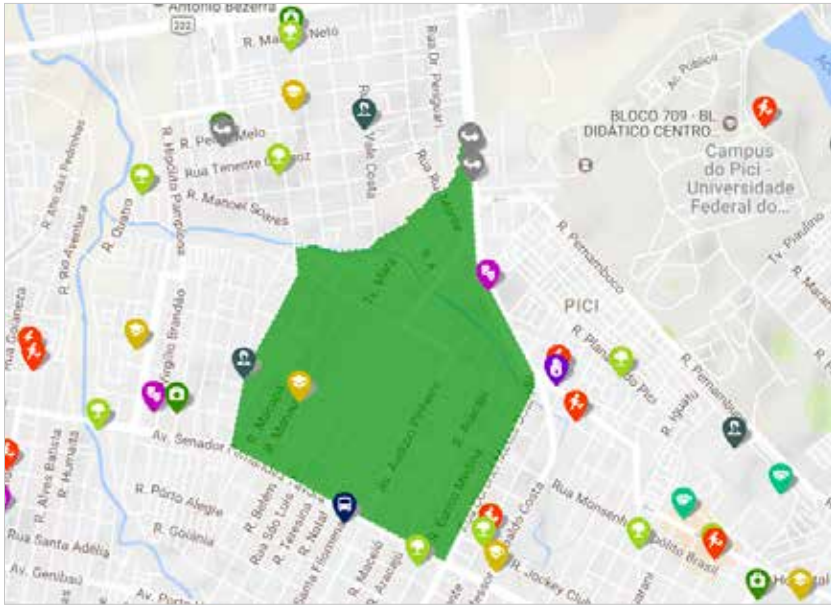
- Reforma do Hospital Distrital Evandro Aires de Moura.
- Serviços de Manutenção Preventiva, Corretiva e Reforma de Praças e Parques Públicos.
- Reforma da Unidade de Atenção Primária à Saúde – Humberto Bezerra/Antônio Bezerra/SER III.
- Reforma da Unidade de Atenção Primária à Saúde – Meton de Alencar/Antônio Bezerra/SER III.
- Centro de Educação Infantil – CEI Tipo B – Bairro Antônio Bezerra – SER III.
- Academias ao Ar Livre.
- DRENURB - Drenagem Urbana na Rua Barão de Aracati, Bairro Aldeota - SER II.
- Construção e Revitalização do Campo do América, no Bairro Aldeota.
- Promoção e realização do FIFAFAN FEST - SECOPAFOR.
- Polo de Confeção de Fortaleza.

AUTRAN NUNES



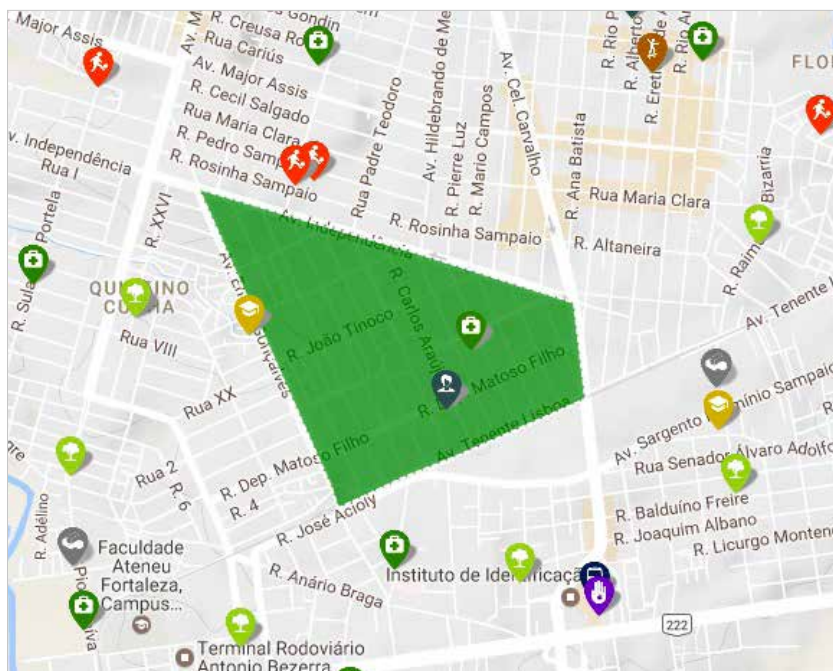
- Construção de 2 bibliotecas públicas nas Regionais III e V – Reconhecimento de Dívida.
- Centro de Educação Infantil – CEI Tipo C – Bairro Autran Nunes – SER III.
- Urbanização da Orla Canal Dom Lustosa, entre as ruas Caetano Silva e Pau Brasil.
- Reforma da Unidade de Atenção Primária à Saúde – Eliezer Studart/Autran Nunes/ SER III.

DOM LUSTOSA



- Centro de Educação Infantil – CEI Tipo 1 – Bairro Dom Lustosa – SER III.
- TRANSFOR – PAC II Mobilidade Grandes Cidades – Corredor II – Implantação do Corredor Expresso de Transporte Público (CETP) Av. Sen. Fernandes Távora/Av. Expedicionários, Reforma e Ampliação do Terminal de Integração da Parangaba.

OLAVO OLIVEIRA



QUINTINO CUNHA



- Reforma da Unidade de Atenção Primária à Saúde – Hermínia Leitão Lima/Quintino Cunha/SER III.
- Implantação de Unidade de Atenção Primária À Saúde – Quintino Cunha/SER III.
- Reforma da Unidade de Atenção Primária à Saúde – George Benevides/Quintino Cunha/SER III.
- Construção de passarela no canal das Malvinas.
- Centro de Educação Infantil – CEI Tipo B – Bairro Quintino Cunha – SER III.
- DRENURB - Drenagem Urbana na Avenida Mozart Lucena, Trecho 01, Bairro Quintino Cunha – SER I.



**NO QUE VOCÊ PODE
CONTRIBUIR PARA
MELHORIA DA SUA
RUA, COMUNIDADE
OU DO SEU BAIRRO?**



Prefeitura de Fortaleza

Coordenadoria Especial de
Participação Social

Secretaria de Planejamento,
Orçamento e Gestão

Instituto de Planejamento
de Fortaleza